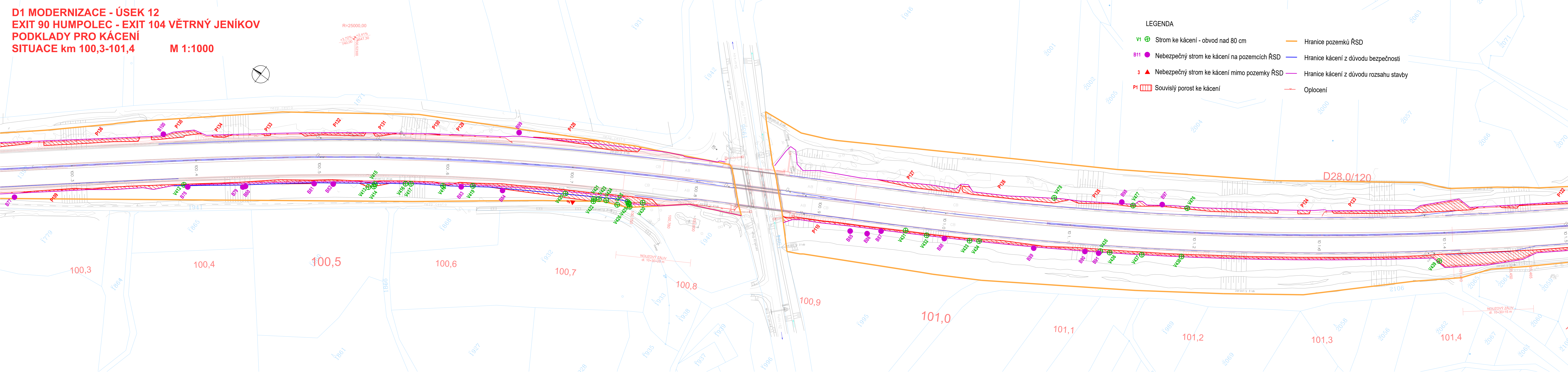


D1 MODERNIZACE - ÚSEK 12
EXIT 90 HUMPOLEC - EXIT 104 VĚTRNÝ JENÍKOV
PODKLADY PRO KÁČENÍ
SITUACE km 100,3-101,4 M 1:1000

M 1:1000



LEGENDA

- | | | | | |
|-----|-----|---|---|--|
| V1 | ⊕ | Strom ke kácení - obvod nad 80 cm | — | Hranice pozemků ŘSD |
| B11 | ● | Nebezpečný strom ke kácení na pozemcích ŘSD | — | Hranice kácení z důvodu bezpečnosti |
| 3 | ▲ | Nebezpečný strom ke kácení mimo pozemky ŘSD | — | Hranice kácení z důvodu rozsahu stavby |
| P1 | ▢▢▢ | Souvislý porost ke kácení | — | Oplocení |

Souřadnicový systém S-JTSK, Výškový systém Bpv

Objednatel:



ŘEDITELSTVÍ SILNIC A DÁLNIC ČR




**ŘEDITELSTVÍ SILNIC A DÁLNIC ČR
NA PANKRÁCI 56, 145 05 PRAHA 4**

D1 MIROŠOVICE - KÝVALKA MODERNIZACE

ÚSE

12

PODKLADY PRO KÁCENÍ

Zhotovitel :  valbek Valbek, spol. s r.o. Vaňurova 505/17 460 02 Liberec 3	Vypracoval: ING. J. BEDNÁŘ Zodpovědný projektant: ING. J. BEDNÁŘ Technická kontrola: ING. D. LANDA	 	Investor Zak. číslo Datum Stupeň Měřítko	ŘSD ČR 15L101035 08/2016 PDPS 1:1000
	Akce: D1 MODERNIZACE - ÚSEK 12 EXIT 90 HUMPOLEC - EXIT 104 VĚTRNÝ JENÍKOV		Č. přílohy: _____ Paré : _____	11
STŘEDISKO LIBEREC Vaňurova 505/17 460 02 Liberec 3	Příloha: SITUACE km 100,3-101,4			